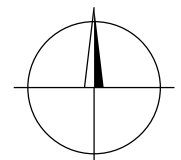


Legenda:

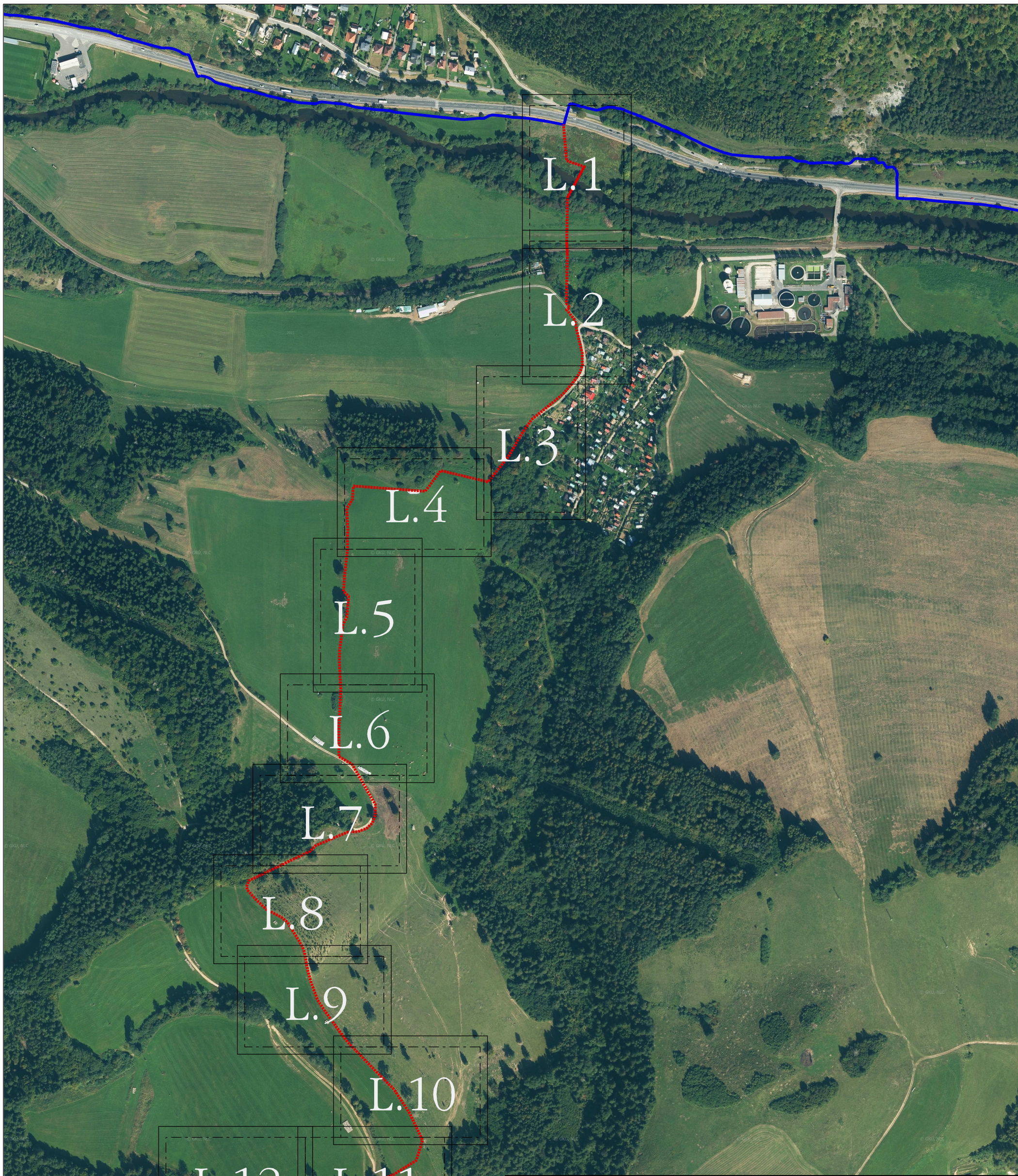
- - - PROJEKTOVANÁ ZEMNÁ TRASA
- - - EXISTUJÚCA TRASA



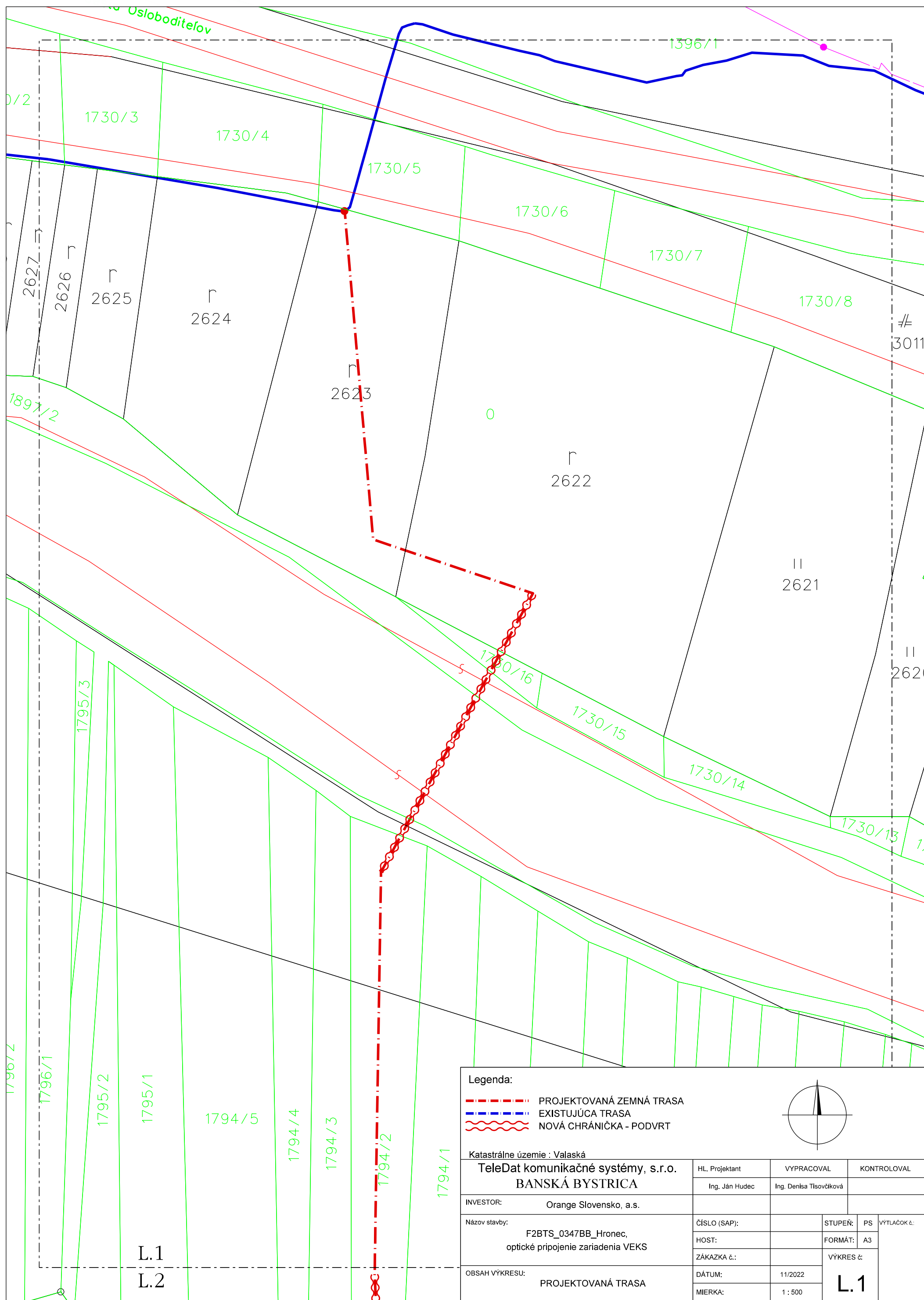
Katastrálne územie : Valaská

TeleDat komunikačné systémy, s.r.o.
BANSKÁ BYSTRICA

HL. Projektant	VYPRACOVAL	KONTROLOVAL
Ing. Ján Hudec	Ing. Denisa Tisovčíková	
INVESTOR: Orange Slovensko, a.s.		
Názov stavby:	ČÍSLO (SAP):	STUPEŇ: PS
F2BTS_0347BB_Hronec, optické pripojenie zariadenia VEKS	HOST:	FORMÁT: A3
	ZÁKAZKA č.:	VÝKRES č.:
OBSAH VÝKRESU:	DÁTUM: 11/2022	K.1
SITUÁCIA ŠIRŠÍCH VZŤAHOV	MIERKA: 1 : 5000	



Legenda: PROJEKTOVANÁ ZEMNÁ TRASA EXISTUJÚCA TRASA				
Katastrálne územie : Valaská TeleDat komunikačné systémy, s.r.o. BANSKÁ BYSTRICA				
HL. Projektant	VYPRACOVAL	KONTROLOVAL		
Ing. Ján Hudec	Ing. Denisa Tisovčíková			
INVESTOR:	Orange Slovensko, a.s.			
Názov stavby:	ČÍSLO (SAP):	STUPEŇ:	PS	
F2BTS_0347BB_Hronec, optické pripojenie zariadenia VEKS		FORMÁT:	A3	
	HOST:	VÝKRES č.:		
	ZÁKAZKA č.:	K.2		
OBSAH VÝKRESU:	DÁTUM:			
KLAD MAPOVÝCH LISTOV	11/2022			
	MIERKA:	1 : 5000		



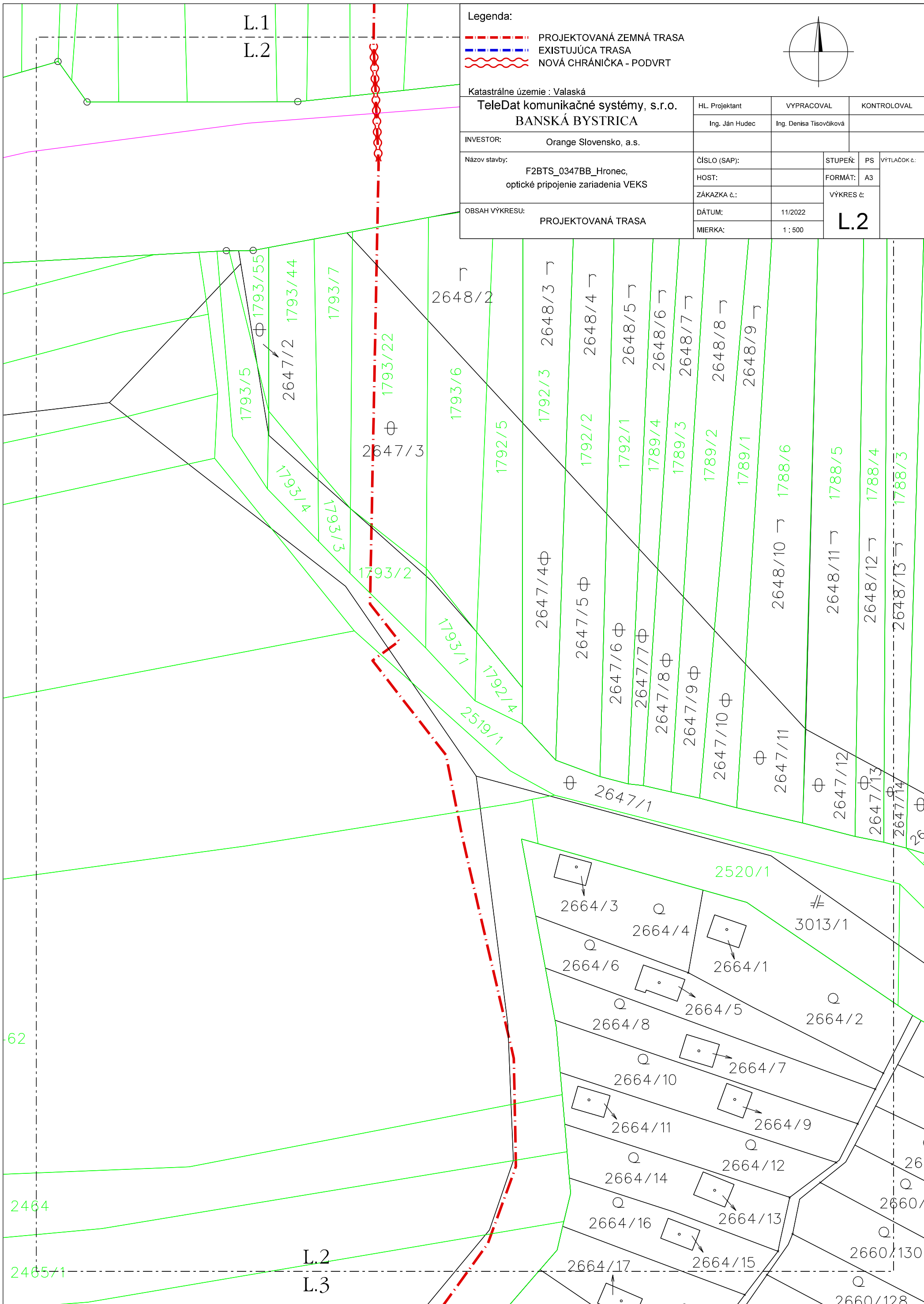
Legenda:

- - - PROJEKTOVANÁ ZEMNÁ TRASA
- - - EXISTUJÚCA TRASA
- ~ ~ ~ NOVÁ CHRÁNIČKA - PODVRT

Katastrálne územie : Valaská

TeleDat komunikačné systémy, s.r.o.		HL. Projektant	VYPRACOVAL	KONTROLOVAL
BANSKÁ BYSTRICA		Ing. Ján Hudec	Ing. Denisa Tisovčíková	
INVESTOR:	Orange Slovensko, a.s.			
Názov stavby:	F2BTS_0347BB_Hronec, optické pripojenie zariadenia VEKS	ČÍSLO (SAP):	STUPEŇ:	PS VÝTLAČOK č.:
		HOST:	FORMÁT:	A3
		ZÁKAZKA č.:	VÝKRES č.:	
OBSAH VÝKRESU:	PROJEKTOVANÁ TRASA	DÁTUM:	11/2022	L.1
		MIERKA:	1 : 500	

L.1
L.2



Legenda:

- - - PROJEKTOVANÁ ZEMNÁ TRASA
- - - EXISTUJÚCA TRASA
- ~ ~ ~ NOVÁ CHRÁNIČKA - PODVRT

Katastrálne územie : Valaská

TeleDat komunikačné systémy, s.r.o.
BANSKÁ BYSTRICA

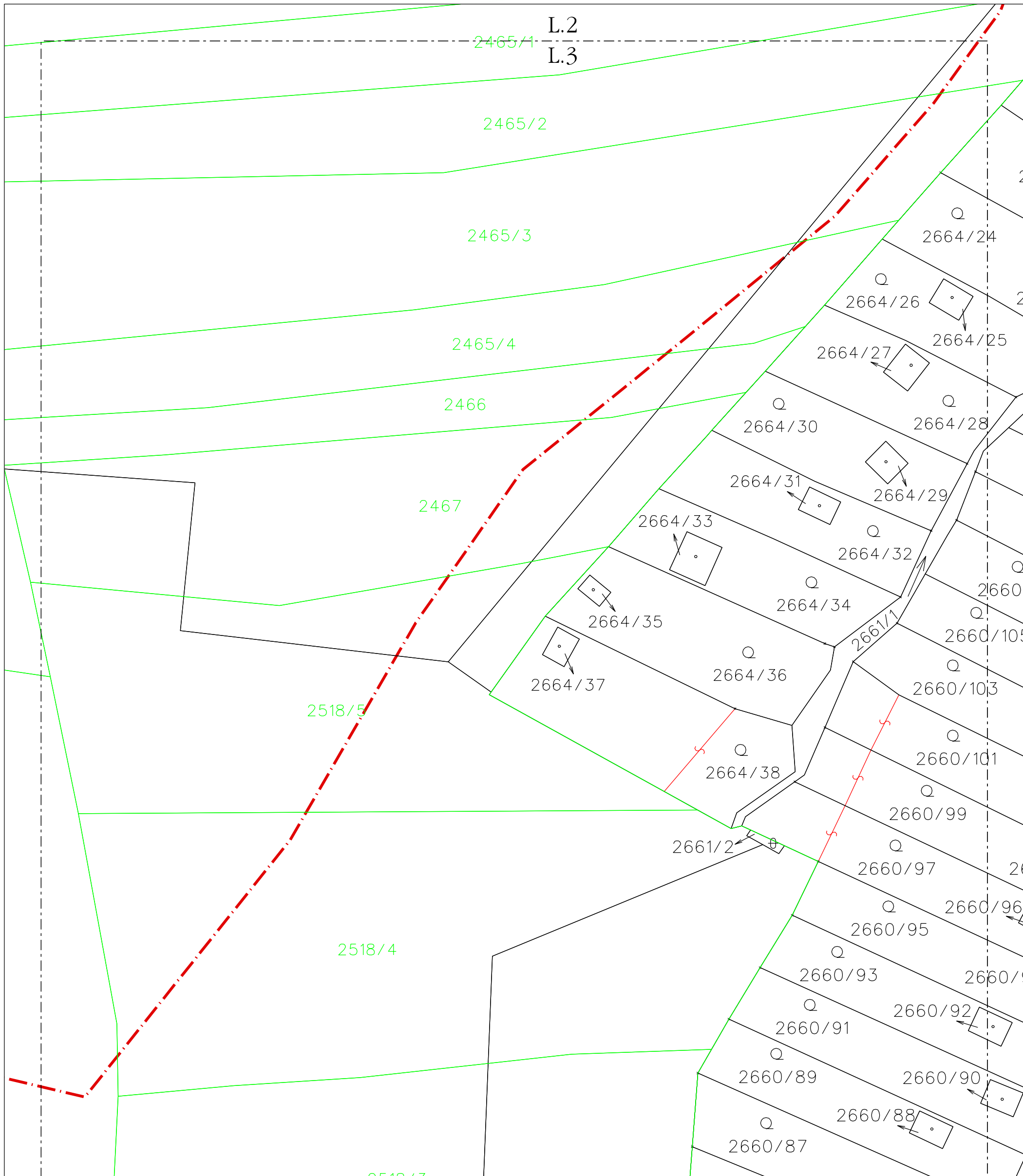
HL. Projektant	VYPRACOVAL	KONTROLOVAL
Ing. Ján Hudec	Ing. Denisa Tisovčíková	

INVESTOR: Orange Slovensko, a.s.

Názov stavby: F2BTS_0347BB_Hronec, optické pripojenie zariadenia VEKS

ČÍSLO (SAP):	STUPEŇ:	PS
HOST:	FORMÁT:	A3
ZÁKAZKA č.:	VÝKRES č.	
DÁTUM: 11/2022	L.2	
MIERKA: 1 : 500		

OBSAH VÝKRESU: PROJEKTOVANÁ TRASA



Legenda:


- - - PROJEKTOVANÁ ZEMNÁ TRASA
- - - EXISTUJÚCA TRASA
- ~ ~ ~ NOVÁ CHRÁNIČKA - PODVRT



Katastrálne územie : Valaská

TeleDat komunikačné systémy, s.r.o.		HL. Projektant	VYPRACOVAL	KONTROLOVAL
BANSKÁ BYSTRICA		Ing. Ján Hudec	Ing. Denisa Tisovčíková	
INVESTOR:	Orange Slovensko, a.s.			
Názov stavby:	F2BTS_0347BB_Hronec, optické pripojenie zariadenia VEKS	ČÍSLO (SAP):	STUPEŇ:	PS VÝTLAČOK č.:
		HOST:	FORMÁT:	A3
		ZÁKAZKA č.:	VÝKRES č.:	
OBSAH VÝKRESU:	PROJEKTOVANÁ TRASA	DÁTUM:	11/2022	L.3
		MIERKA:	1 : 500	

L.3 2518/2
L.4

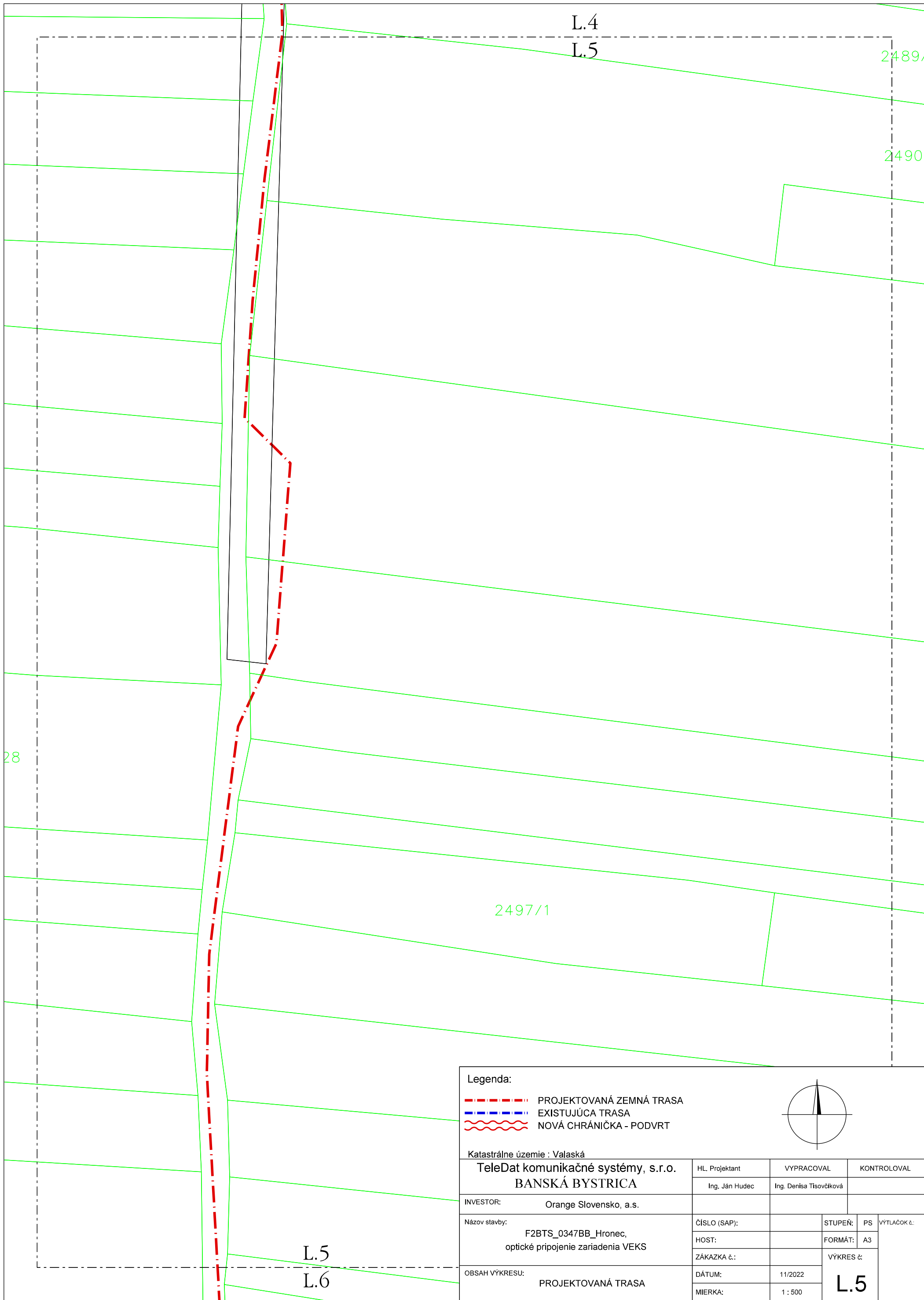


Legenda:

- · - · - · PROJEKTOVANÁ ZEMNÁ TRASA
- - - - - EXISTUJÚCA TRASA
- ~ ~ ~ ~ ~ NOVÁ CHRÁNIČKA - PODVRT

Katastrálne územie : Valaská

TeleDat komunikačné systémy, s.r.o.		HL. Projektant	VYPRACOVAL	KONTROLOVAL
BANSKÁ BYSTRICA		Ing. Ján Hudec	Ing. Denisa Tisovčíková	
INVESTOR:	Orange Slovensko, a.s.			
Názov stavby:	F2BTS_0347BB_Hronec, optické pripojenie zariadenia VEKS	ČÍSLO (SAP):	STUPEŇ:	PS
		HOST:	FORMÁT:	A3
		ZÁKAZKA č.:	VÝKRES č.	
OBSAH VÝKRESU:	PROJEKTOVANÁ TRASA	DÁTUM:	11/2022	L.4
		MIERKA:	1 : 500	



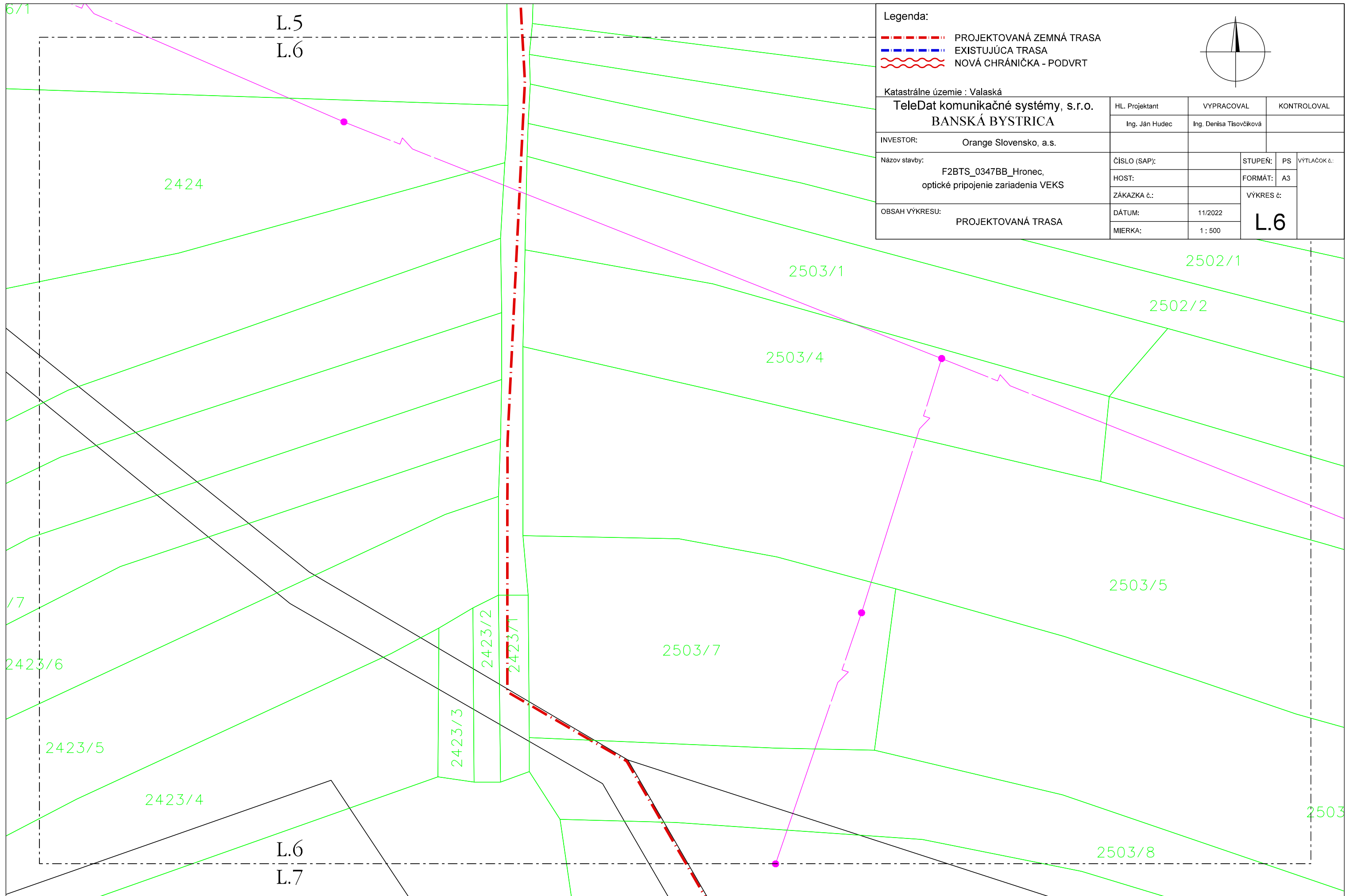
Legenda:

- · - · - · PROJEKTOVANÁ ZEMNÁ TRASA
- · - · - · EXISTUJÚCA TRASA
- ~ ~ ~ ~ ~ NOVÁ CHRÁNIČKA - PODVRT



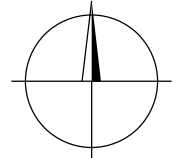
Katastrálne územie : Valaská

TeleDat komunikačné systémy, s.r.o. BANSKÁ BYSTRICA	HL. Projektant	VYPRACOVAL	KONTROLOVAL
	Ing. Ján Hudec	Ing. Denisa Tisovčíková	
INVESTOR:	Orange Slovensko, a.s.		
Názov stavby: F2BTS_0347BB_Hronec, optické pripojenie zariadenia VEKS	ČÍSLO (SAP):		STUPEŇ: PS
	HOST:		FORMÁT: A3
	ZÁKAZKA č.:		VÝKRES č.
	DÁTUM:	11/2022	L.5
MIERKA:	1 : 500		
OBSAH VÝKRESU:	PROJEKTOVANÁ TRASA		



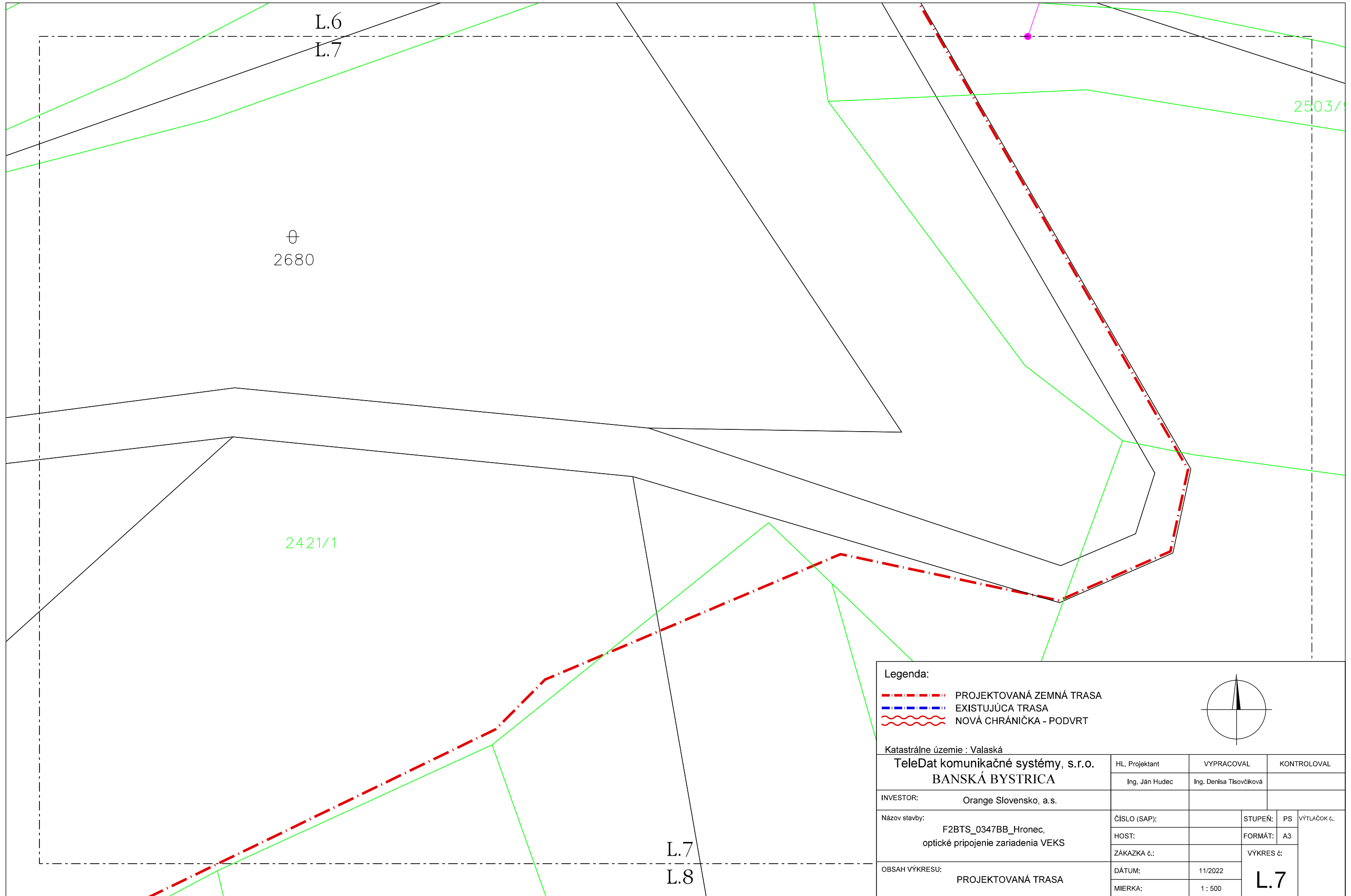
Legenda:

- · - · - · PROJEKTOVANÁ ZEMNÁ TRASA
- · - · - · EXISTUJÚCA TRASA
- ~~~~~ NOVÁ CHRÁNIČKA - PODVRT



Katastrálne územie : Valaská

TeleDat komunikačné systémy, s.r.o. BANSKÁ BYSTRICA		HL. Projektant	VYPRACOVAL	KONTROLOVAL
		Ing. Ján Hudec	Ing. Denisa Tisovčíková	
INVESTOR:		Orange Slovensko, a.s.		
Názov stavby:		F2BTS_0347BB_Hronec, optické pripojenie zariadenia VEKS		
OBSAH VÝKRESU:		PROJEKTOVANÁ TRASA		
ČÍSLO (SAP):		STUPEŇ:	PS	VÝTLAČOK č.: L.6
HOST:		FORMÁT:	A3	
ZÁKAZKA č.:		VÝKRES č.:		
DÁTUM:	11/2022			
MIERKA:	1 : 500			




Legenda:

- · - · - · PROJEKTOVANÁ ZEMNÁ TRASA
- - - - - EXISTUJÚCA TRASA
- ~ ~ ~ ~ ~ NOVÁ CHRÁNIČKA - PODVRT

Katastrálne územie : Valaská

TeleDat komunikačné systémy, s.r.o.		HL. Projektant	VYPRACOVAL	KONTROLOVAL
BANSKÁ BYSTRICA		Ing. Ján Hudec	Ing. Denisa Tisovčíková	
INVESTOR:	Orange Slovensko, a.s.			
Názov stavby:	F2BTS_0347BB_Hronec, optické pripojenie zariadenia VEKS	ČÍSLO (SAP):	STUPEŇ:	PS
		HOST:	FORMÁT:	A3
		ZÁKAZKA č.:	VÝKRES č.:	
OBSAH VÝKRESU:	PROJEKTOVANÁ TRASA	DÁTUM:	11/2022	L.7
		MIERKA:	1 : 500	

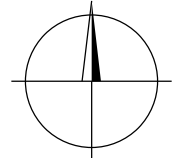


Legenda:

- · - · - · PROJEKTOVANÁ ZEMNÁ TRASA
- - - - - EXISTUJÚCA TRASA
- ~~~~~ NOVÁ CHRÁNIČKA - PODVRT

Katastrálne územie : Valaská

TeleDat komunikačné systémy, s.r.o. BANSKÁ BYSTRICA	HL. Projektant	VYPRACOVAL	KONTROLOVAL
	Ing. Ján Hudec	Ing. Denisa Tisovčíková	
INVESTOR:	Orange Slovensko, a.s.		
Názov stavby:	ČÍSLO (SAP):	STUPEŇ:	PS
F2BTS_0347BB_Hronec, optické pripojenie zariadenia VEKS		FORMÁT:	A3
	HOST:	VÝKRES č:	
	ZÁKAZKA č.:	L.8	
OBSAH VÝKRESU:	DÁTUM:		
PROJEKTOVANÁ TRASA	MIERKA:	1 : 500	



⊕
2694

L.7
L.8

L.8
L.9

2410/3

2410/1

2410/2


2505/2

2505/3

2508/3

2511/2

II
2692

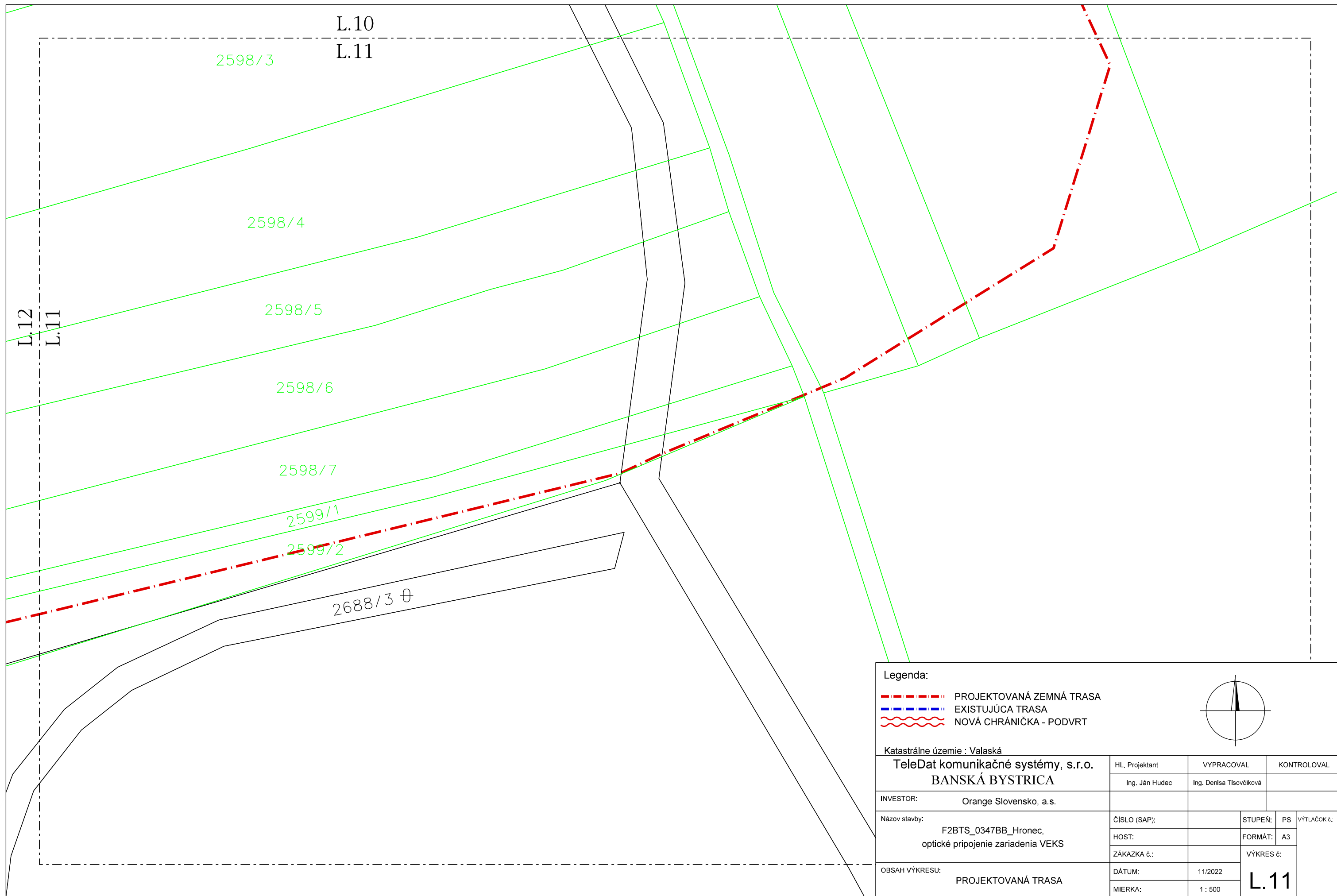


Legenda:

- PROJEKTOVANÁ ZEMNÁ TRASA
- EXISTUJÚCA TRASA
- NOVÁ CHRÁNIČKA - PODVRT

Katastrálne územie : Valaská

TeleDat komunikačné systémy, s.r.o. BANSKÁ BYSTRICA	HL. Projektant	VYPRACOVAL	KONTROLOVAL
	Ing. Ján Hudec	Ing. Denisa Tisovčíková	
INVESTOR:	Orange Slovensko, a.s.		
Názov stavby: F2BTS_0347BB_Hronec, optické pripojenie zariadenia VEKS	ČÍSLO (SAP):		STUPEŇ: PS
	HOST:		FORMÁT: A3
	ZÁKAZKA č.:		VÝKRES č.:
OBSAH VÝKRESU: PROJEKTOVANÁ TRASA	DÁTUM:	11/2022	L.10
	MIERKA:	1 : 500	

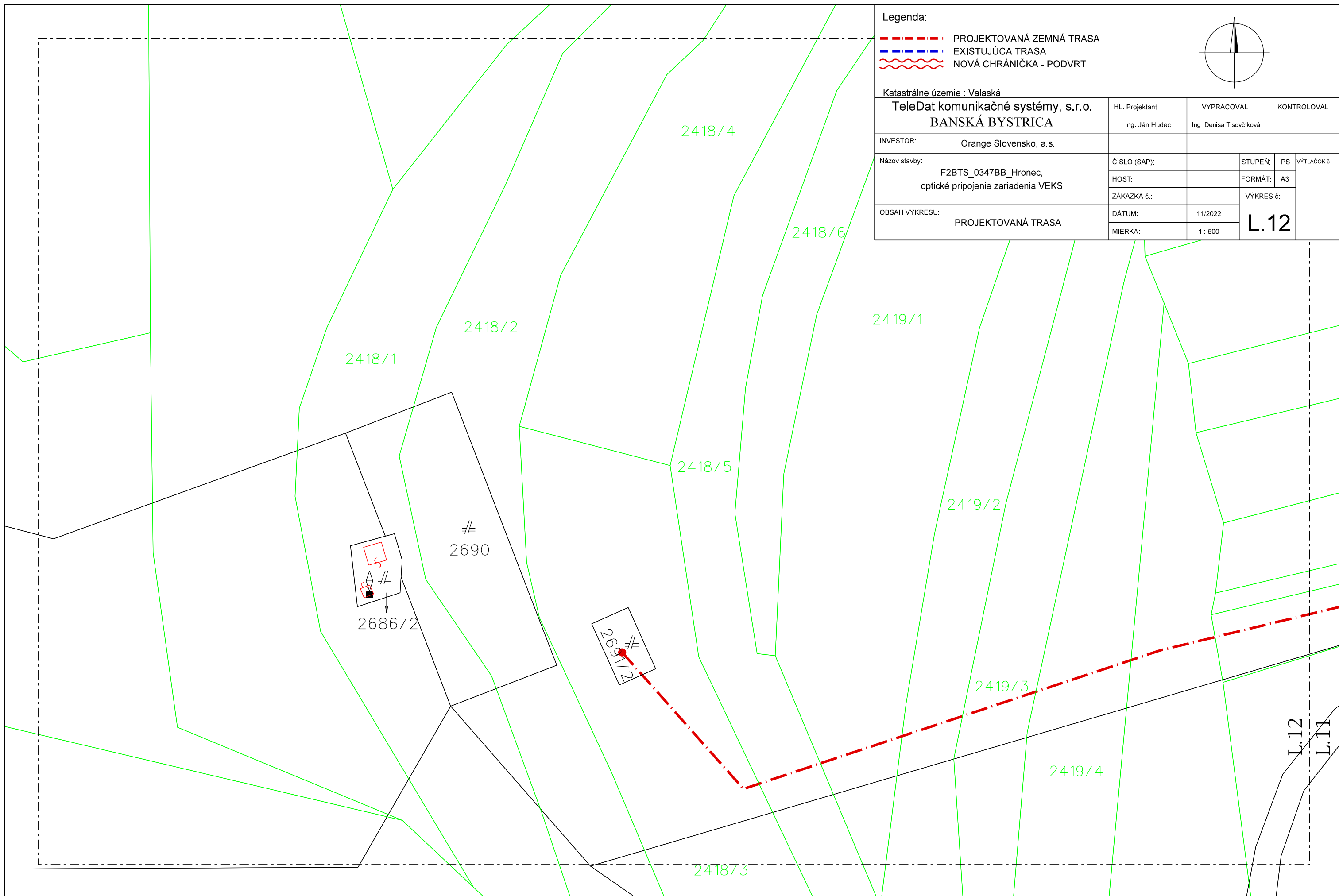


Legenda:

- · - · - · PROJEKTOVANÁ ZEMNÁ TRASA
- - - - - EXISTUJÚCA TRASA
- ~ ~ ~ ~ ~ NOVÁ CHRÁNIČKA - PODVRT

Katastrálne územie : Valaská

TeleDat komunikačné systémy, s.r.o.		HL. Projektant	VYPRACOVAL	KONTROLOVAL
BANSKÁ BYSTRICA		Ing. Ján Hudec	Ing. Denisa Tisovčíková	
INVESTOR:	Orange Slovensko, a.s.			
Názov stavby:	F2BTS_0347BB_Hronec, optické pripojenie zariadenia VEKS	ČÍSLO (SAP):	STUPEŇ:	PS
		HOST:	FORMÁT:	A3
		ZÁKAZKA č.:	VÝKRES č.:	L.11
OBSAH VÝKRESU:	PROJEKTOVANÁ TRASA	DÁTUM:	11/2022	
		MIERKA:	1 : 500	



Legenda:

- - - - - PROJEKTOVANÁ ZEMNÁ TRASA
- - - - - EXISTUJÚCA TRASA
- ~~~~~ NOVÁ CHRÁNIČKA - PODVRT

Katastrálne územie : Valaská

TeleDat komunikačné systémy, s.r.o. BANSKÁ BYSTRICA	HL. Projektant	VYPRACOVAL	KONTROLOVAL
	Ing. Ján Hudec	Ing. Denisa Tisovčíková	

INVESTOR: Orange Slovensko, a.s.

Názov stavby: F2BTS_0347BB_Hronec, optické pripojenie zariadenia VEKS	ČÍSLO (SAP):	STUPEŇ:	PS	VÝTLAČOK č.:
	HOST:	FORMÁT:	A3	
	ZÁKAZKA č.:	VÝKRES č.		

OBSAH VÝKRESU: PROJEKTOVANÁ TRASA	DÁTUM:	11/2022	L.12
	MIERKA:	1 : 500	

L.12
L.11